

Conduite d'eau potable  
Fonte de 100 mm  
La Barbière  
13730 Saint-Victoret

S 2229 CX

Propriété : Commune Saint-Victoret  
La Barbière  
13730 Saint-Victoret

**METROPOLE AIX-MARSEILLE PROVENCE**  
  
SOCIETE EAU DE MARSEILLE METROPOLE  
DELEGATAIRE DU SERVICE PUBLIC DE L'EAU

Superficie de terrain soumise  
Servitude définitive : 141 m<sup>2</sup>  
Constitution gratuite

### PROCES-VERBAL DE CONSTITUTION DE SERVITUDE

#### ENTRE LES SOUSSIGNES :

**La Métropole Aix-Marseille Provence (MAMP)**,  
représentée par sa **Présidente Madame Martine VASSAL**, agissant pour le compte de ladite  
métropole, en vertu de l'article 42 de la loi N°2014-58 du 27 janvier 2014 de modernisation de l'action  
publique territoriale et d'affirmation des métropoles, décret n°2015-1085 du 28 août 2015 relatif à la  
création de la métropole d'Aix-Marseille-Provence,  
dont le siège est 58 Boulevard Charles Livon, Immeuble le Pharo, 13007 Marseille

Ci-après dénommée Le Cessionnaire

Et

**La SOCIETE EAU DE MARSEILLE METROPOLE (SEMM)**, dont le siège social est à MARSEILLE (13010),  
78 Boulevard Lazer, représentée par **Madame Marie-France BARBIER, Directrice Générale**, agissant  
en qualité de déléguataire du Service de l'Eau de la MAMP

Ci-après dénommée Le Déléguataire

Et

**La Commune de SAINT-VICTORET** représentée par son **Maire Monsieur Claude PICCIRILLO**, Hôtel de  
Ville 147 Bd Barthélemy Abbadié 13730 SAINT-VICTORET

Ci-après dénommée Le Cédant

#### IL A ETE EXPOSE CE QUI SUIIT :

La Commune de SAINT-VICTORET représentée par son Maire Monsieur Claude PICCIRILLO, déclare  
être propriétaire, sur celle-ci, membre de la MAMP, des parcelles cadastrées section AO numéros 216  
et 219 situées La Barbière et autoriser la régularisation de la servitude liée à la présence de la  
conduite d'eau potable dans ses propriétés selon les plans joints en annexe.

A cet effet, La Commune de SAINT-VICTORET représentée par son Maire Monsieur Claude PICCIRILLO consent à la METROPOLE AIX-MARSEILLE PROVENCE (MAMP) et à la SOCIETE EAU DE MARSEILLE METROPOLE (SEMM), son délégataire :

- Une servitude définitive de tréfonds qui s'exercera :
  - Conduite en Fonte de diamètre 100 mm
    - Sur une longueur de 47 m (dont 26 mètres sur AO 216 et 21 mètres sur AO 219)
    - Sur une largeur de 3 m
    - Soit une superficie de 141 m<sup>2</sup>**
    - (Cent Quarante et Un mètres carrés)**

La servitude définitive de passage de la dite canalisation comporte :

1. Pour le cessionnaire et son délégataire, un droit d'accès permanent à la bande de terrain grevée de la servitude pour la surveillance et l'entretien de la conduite d'eau potable.
2. Pour le cédant ou ses ayants droit, l'interdiction :
  - D'élever toute construction à moins de 1,50 m de part et d'autre de la canalisation, si ce n'est des murs de clôture avec les voies publiques ou privées ou avec les propriétés voisines. Ces clôtures, si elles n'existent déjà, devront être établies suivant les usages locaux de façon qu'elles n'apportent aucune dépense anormale dans le cas où leur démolition et reconstruction devraient être envisagées pour la réparation et l'entretien de la conduite.

De même, le cédant ou ses ayants droit ne pourront planter aucun arbre de plus de deux mètres de hauteur à moins de 1,50 m de part et d'autre de l'axe de la conduite. Toutefois, les arbres qui existent et sont à une distance moindre que celle indiquée ci-dessus resteront, jusqu'à leur mort, la propriété du cédant ou de ses ayants droit, si leur arrachage n'est pas nécessité par les travaux. La Métropole Aix-Marseille Provence et le Service des Eaux auront le droit de couper toutes racines rencontrées dans les fouilles, sans pouvoir être recherché pour cela en quoi que ce soit.

- De modifier, sans l'accord du cessionnaire ou de son délégataire, le niveau du terrain dans les limites de l'emprise de la servitude, tel qu'il apparaît à l'issue des travaux de pose de la canalisation.
- De pratiquer tous actes, manoeuvres ou travaux quelconques pouvant entraîner des détériorations de la canalisation ou de ses ouvrages accessoires, ou apporter des troubles dans leur bon fonctionnement.

Cette servitude définitive comporte :

- La faculté, pour le cessionnaire ou son délégataire, d'utiliser en tout temps le terrain, objet de ce droit, pour les besoins des travaux de premier établissement et des travaux de réparation. Le préjudice pouvant résulter de l'exercice de ce droit sera déterminé amiablement, à partir d'un état des lieux dressé avant et après travaux, et l'indemnité correspondante versée à qui il appartiendra.

A défaut d'entente amiable, cette indemnité sera fixée par le Tribunal Administratif compétent.

La soussignée, Commune de SAINT-VICTORET représentée par son Maire Monsieur Claude PICCIRILLO, propriétaire, déclare :

- Accepter le présent procès-verbal dans toute sa teneur.
- S'engager à faire figurer les présents accords dans tous actes de vente, constitution de servitude ou de toute nature, portant atteinte à son droit de propriété, qu'elle pourrait être appelée à signer ultérieurement à ce jour.
- D'ores et déjà, obliger tous leurs ayants droit, cessionnaires, successeurs, fussent-ils mineurs ou autrement incapables, à observer les clauses de la présente convention.
- S'engager, en outre, à signer l'acte authentique qui sera établi par le Notaire de la Métropole Aix-Marseille Provence. Etant ici précisé que les frais liés à la constitution de cette servitude (frais de rédaction de l'acte notarié, frais d'enregistrement ...) seront à la charge de la Métropole AIX-MARSEILLE PROVENCE (Territoire 1)

Annexes :

- Plans cadastraux
- Plan de récolement

A ST Victoret , le 05/01/2021



**La Commune de Saint-Victoret représentée par son Maire Monsieur Claude PICCIRILLO**

La SOCIETE EAU DE MARSEILLE METROPOLE représentée par Madame Marie-France BARBIER en sa qualité de Directrice Générale, estime qu'il y a lieu d'approuver le présent procès-verbal de servitude.

A Marseille, le **18 JAN. 2021**



**La Société Eau de Marseille Métropole représentée par Madame Marie-France BARBIER**

La METROPOLE AIX-MARSEILLE PROVENCE, représentée par sa Présidente Madame Martine VASSAL, estime qu'il y a lieu d'approuver le présent procès-verbal de servitude.

A Marseille, le

**La Métropole Aix-Marseille Provence représentée par Madame Martine VASSAL**

Département :  
BOUCHES DU RHONE

Commune :  
SAINT-VICTORET

Section : AO  
Feuille : 000 AO 01

Échelle d'origine : 1/1000  
Échelle d'édition : 1/650

Date d'édition : 12/06/2018  
(fuseau horaire de Paris)

Coordonnées en projection : RGF93CC44  
©2017 Ministère de l'Action et des  
Comptes publics

DIRECTION GÉNÉRALE DES FINANCES PUBLIQUES

EXTRAIT DU PLAN CADASTRAL

**Propriété**  
Communauté de St Victoret

**Adresse**  
La Barbière, Saint Victoret

**Constitution de servitude**  
26 ml de Fte 100 mm sur la  
parcelle AO 216

**Cadastre**  
Section: AO  
Parcelle: 216

**Surface de servitude**  
78 m<sup>2</sup> pour la parcelle AO 216

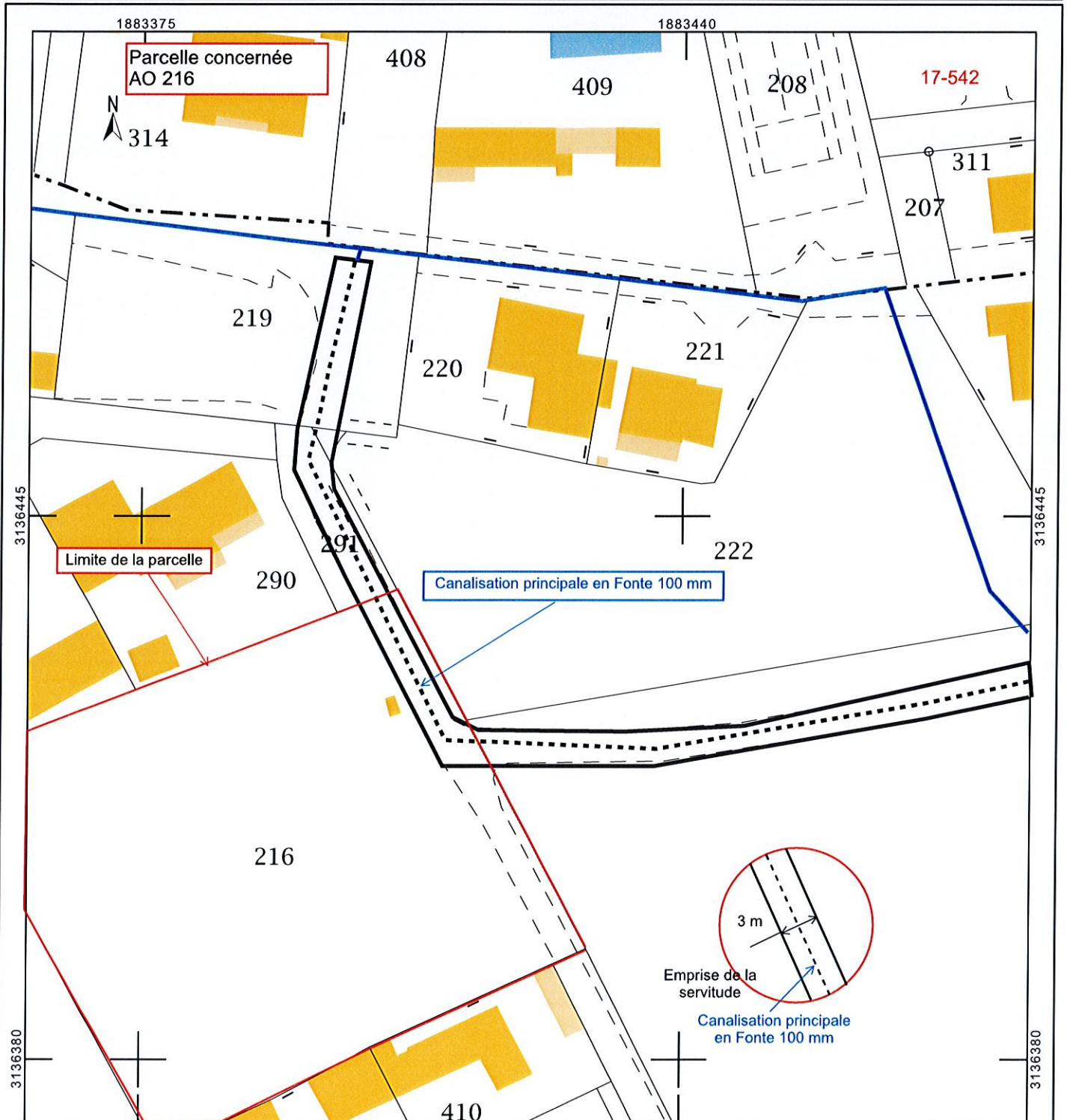
Le plan visualisé sur cet extrait est géré  
par le centre des impôts foncier suivant :  
AIX EN PROVENCE 2  
Hôtel des Impôts foncier 10, Avenue de la  
Cible 13626  
13626 AIX-EN-PROVENCE Cedex 1  
tél. 04 42 37 54 26 -fax 04 42 37 54 77  
cdif.aix-en-provence-  
2@dgfip.finances.gouv.fr

Cet extrait de plan vous est délivré par :

cadastre.gouv.fr



**Société Eau de Marseille Métropole**  
service patrimoine, études et travaux



Le cessionnaire:

Le délégataire:

Le(s) cédant(s):

Reçu au Contrôle de légalité le 12 mai 2022

Département :  
BOUCHES DU RHONE

Commune :  
SAINT-VICTORET

Section : AO  
Feuille : 000 AO 01

Échelle d'origine : 1/1000  
Échelle d'édition : 1/650

Date d'édition : 12/06/2018  
(fuseau horaire de Paris)

Coordonnées en projection : RGF93CC44  
©2017 Ministère de l'Action et des  
Comptes publics

DIRECTION GÉNÉRALE DES FINANCES PUBLIQUES

EXTRAIT DU PLAN CADASTRAL

**Propriété**  
Commune de St Victoret

**Adresse**  
La Barbière, Saint Victoret

**Constitution de servitude**  
21 ml de Fte 100 mm sur la  
parcelle AO 219

**Cadastre**  
Section: AO  
Parcelle: 219

**Surface de servitude**  
63 m<sup>2</sup> pour la parcelle AO 219

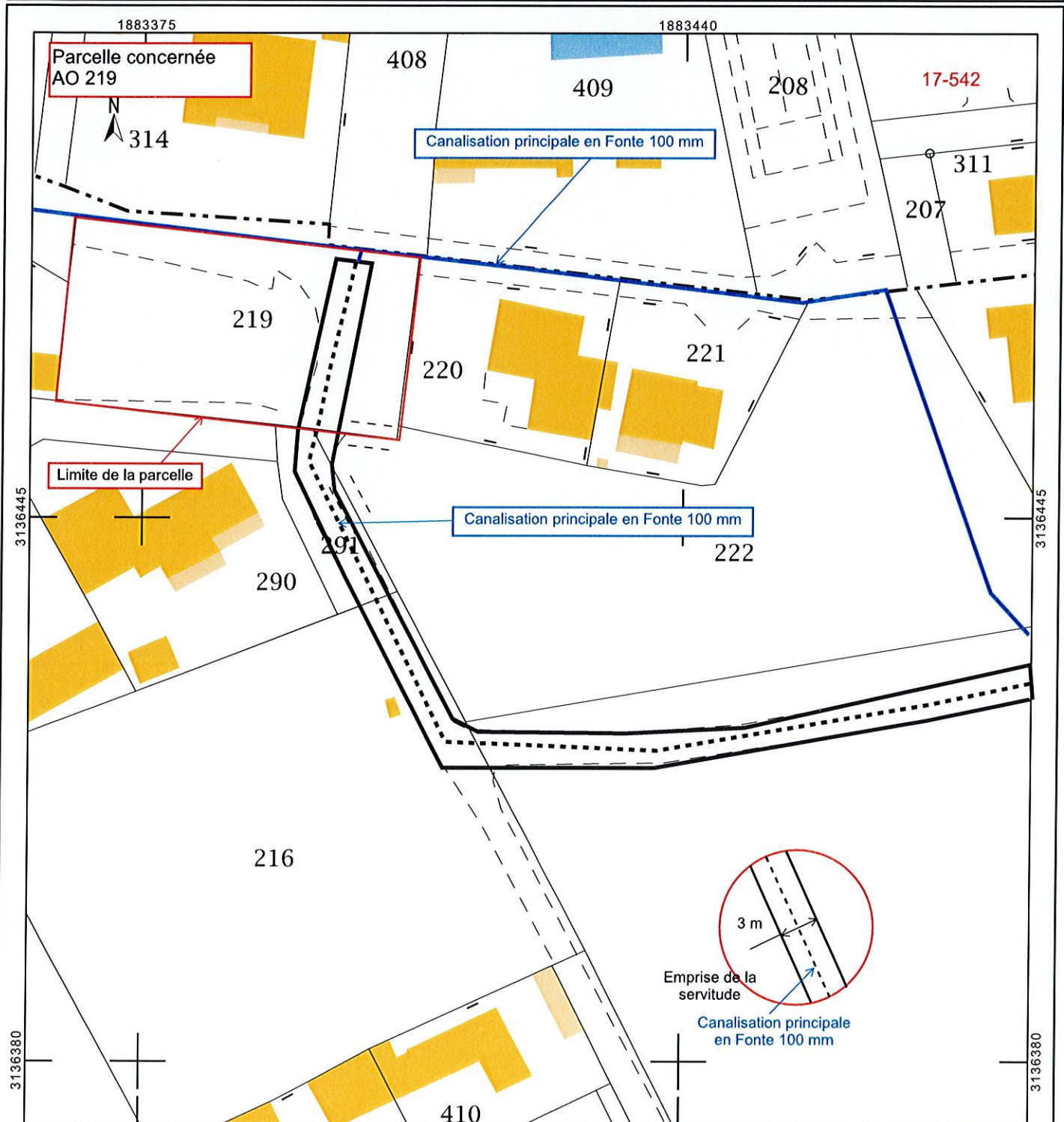


**Société Eau de Marseille Métropole**  
service patrimoine, études et travaux

Le plan visualisé sur cet extrait est géré  
par le centre des impôts foncier suivant :  
AIX EN PROVENCE 2  
Hôtel des Impôts foncier 10, Avenue de la  
Cible 13626  
13626 AIX-EN-PROVENCE Cedex 1  
tél. 04 42 37 54 26 -fax 04 42 37 54 77  
cdfif.aix-en-provence-  
2@dgfip.finances.gouv.fr

Cet extrait de plan vous est délivré par :

cadastre.gouv.fr



Le cessionnaire:

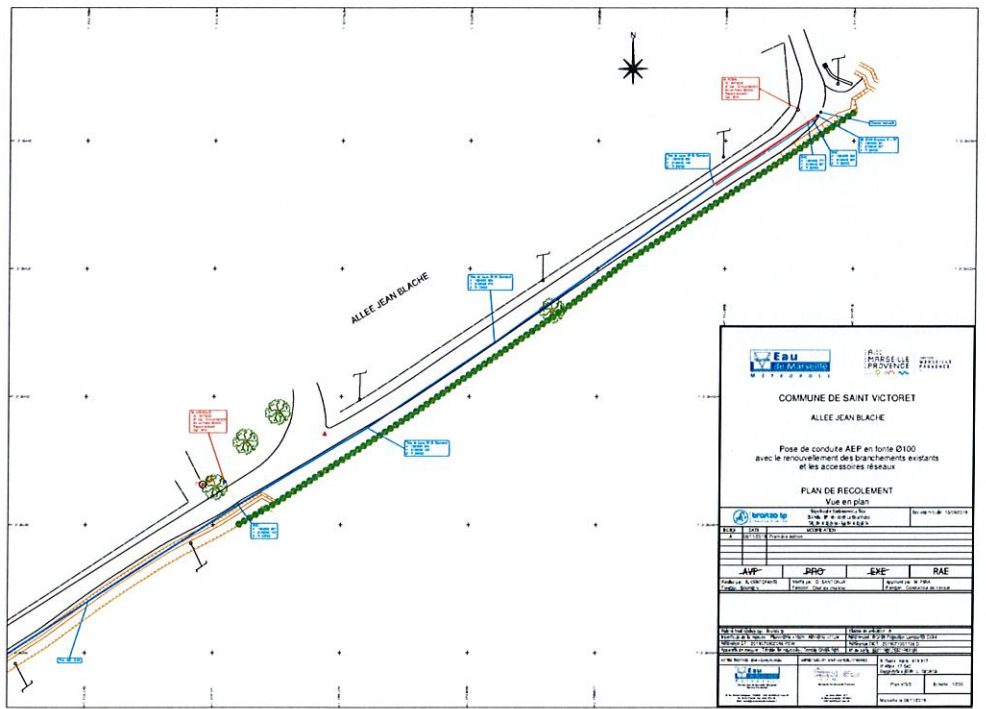
Le délégataire:

Le(s) cédant(s):

Reçu au Contrôle de légalité le 12 mai 2022







Reçu au Contrôle de légalité le 12 mai 2022

13